

GOVERNMENT OF INDIA
ARCHAEOLOGICAL SURVEY OF INDIA
ARCHAEOLOGICAL
LIBRARY

ACCESSION NO. 11930

CALL No. 913.5/Lac

D.G.A. 79

~~9190~~







MINISTÈRE DE L'INSTRUCTION PUBLIQUE ET DES BEAUX-ARTS

MÉMOIRES

PUBLIÉS

PAR LES MEMBRES

DE

L'INSTITUT FRANÇAIS D'ARCHÉOLOGIE ORIENTALE
DU CAIRE

SOUS LA DIRECTION DE M. PIERRE LACAU

11930



MAX VAN BERCHEM ET EDMOND PATIO

VOYAGE EN SYRIE

TOME SECOND
PREMIER FASCICULE

LE CAIRE

IMPRIMERIE DE L'INSTITUT FRANÇAIS
D'ARCHÉOLOGIE ORIENTALE

1914

Tous droits de reproduction réservés

Les index paraîtront
prochainement

913.5
Lac





Pont du Nahr el-m'amelien, vu d'amont.



Gorge et pont du Nahr el-kalb, vu d'aval.



Pont du Nahr el-m'amelien, vu d'aval.



Eglise de Jebel, vue du sud-est.

CENTRAL ARCHAEOLOGICAL
LIBRARY, NEW DELHI.

Acc. No. 11930.....

Date 24.12.62.....

Call No. 913.5/Lac.....



Ville du Jebel, vue du nord.




Port de Jebel, vu du nord.




Jebeil, saillant à l'angle nord-est de l'enceinte.



Château de Jebeil, vu du nord-est.



Château de Jebel, porte du dînjon.



Eglise de Jebel, baptistère (face ouest).



Eglise de Jebel, baptistère (faces est et nord).



Eglise de Jebel, baptistère (faces nord et ouest).




Château d'el-Musailiha, vu de l'ouest-nord-ouest.



Château d'el-Musailiha, vu de l'ouest-sud-ouest.



Château d'el-Musailiha, vu de l'est.





Château d'el-Musailha, vu du nord (de près).




Château d'el-Musailha, vu du nord (à distance).




Minare de Tripoli, tour des Lions.



Ville et château de Tripoli, vus de l'est.



Grande Mosquée de Tripoli, entrée A.



Mosquée de T'ailin à Tripoli, porte P du mausolée.



Le Krak, courtime de la deuxième enceinte et chevet de la chapelle.



Grande Mosquée de Tripoli, la cour vue du nord.




Le Krak, poterne de l'ouvrage M et fossé.



Citadelle de Salamiyye, allant du front sud.



Château du Krak, vu du nord.




Le même, vu du sud-ouest.



Château du Krak, angle sud-ouest (première enceinte).




Le même, entrée de la première enceinte (saillant C).




Château du Krak, front sud de la première enceinte (d'après Rey).



Château du Krak; tour de l'angle sud-ouest (première enceinte).



Le même, front sud du saillant A (première enceinte).




Tour I (deuxième enceinte), face intérieure.




Rampe d'accès entre les deux enceintes.

CHÂTEAU DU KRAK.




Détail de l'ouvrage M.



Tour I et ouvrage M (dans l'enceinte).

CHÂTEAU DU KRAK.



Tours J et K, vues du sud-est.




Tours J et K, vues du sud-ouest.


CHATEAU DU KRAK.



Château du Krak, tour K, vue du sud-ouest (d'après Rey).





Front ouest de la deuxième enceinte, vu du sud.




Front ouest de la deuxième enceinte, vu du nord.

CHÂTEAU DU KRAK.





Ouvrage P., vu du nord-ouest.



Ouvrage P., vu du nord-est.

CHÂTEAU DU KARK.



Château du Krak, la grand'salle (face est)




Le même, la chapelle (face ouest).




Hama, pont sur l'Oronte et quartier de la rive droite.




Hama, mosquée et mausolée d'Abu l-fidâ'.






Grande Mosquée de Hama, coupole du Trésor.



Grande Mosquée de Damas, coupole du Trésor.



Village de Séjar, vu du donjon D.




Hamâ, roues à eau sur l'Oronte.




L'Oronte à Séjar, vu du donjon D.



'Iz el-din, porte antique.



Donjon D, vu du sud-ouest.



Pont d'accès, saillant S et ouvrage O.

CHÂTEAU DE CHAÏZAR.



Château de Châlar, donjon D, vu du nord-ouest.



Le même, pont d'accès, saillant S et ouvrage O.



Château de Châlar, inscription sur la face nord du donjon D.



Qal'at el-mudîq, inscription sur une tour du front nord.



Mijdeyyā, maison près de l'église.




Bīrsā, maisons.



Mirdleyya, église polygonale, face sud.




Mirdleyya, rue et maisons.



Mausolée pyramidal 1.

EL-BÁRA.



Mausolée pyramidal 2.



el-Bâra, mausolée pyramidal III.



Le même, détail de la façade.



el-Bâra, villa Dér Sobât, vue générale.



La même, façade à pignon de la salle A.



el-Bâra, maison.




el-Bâra, maison double.



el-Bāra, maison à portique.



el-Bāra, porte d'une maison.




Tombeau.

EL-BARA.




Tombeau.



Tombeau.



Linteau de porte à inscription.





Khirbet hâs, deux maisons.





Khirbet hâs, maison (vue sous deux faces).





Serjilla, thermes et café.



Khirbet hâs, maison.



Serjilla, thermes.



Serjilla, café.



Serjilla, maison double à portique (vue sous deux faces).





Serjilla, thermes et café.



Région d'el-Bâra, maison double.



Serjilla, maison double à portique.



Région d'el-Bâra, maison double.



Région d'el-Bâra, motifs divers.





Dāna, mausolée pyramidal.



Ruwēha, édicule près de la petite banlique.



Qasr el-banāt.



Ruwēha, mausolée de Bizaos.



Ruwêha, petite basilique, vue du sud-ouest




La même, intérieur, vu de l'ouest.




Ruwéha, grande basilique vue du sud-ouest.




La même, façade ouest.







Cour intérieure.



Chaire et niche de qibla.

ALEP, EL-FIRDAUS.





Alep, tour au pied de la citadelle.



Alep, entrée de la citadelle.



Faferito, maison ou chapelle.



Palmyra, abside d'une chapelle.



Dâna, mausolée.



La même.



Tortose, détail de la grand'salle.



Qal'at Sim'an, vue générale de la basilique, prise de l'est-nord-est.



La même, portail de la branche méridionale.



Kal'at Sim'an, deux détails du portail.





Qal'at Sim'an, face sud de la branche orientale.



La même, chevet de la branche orientale.



Qal'at Sim'an, abside et absidioles de la branche orientale.




La même, détail de l'abside



Qal'at Sim'an, le grand octogone.





Qal'at Sim'an, deux détails du grand octogone.



La même, intérieur, vu de l'ouest.




Dér Sim'an, église, vue du sud-est.



Château de Cursat, tour A, vue du sud-est.



Le même, tours A et B, vues du sud-ouest.



Jebel, amphithéâtre.



Turmanin, débris de l'église (démolie).



Château de Chugr-et-Bekâs, vu du nord.



Lattakieh, colonnade.




Lattakieh, arc tétrapyle.



Château de Saone, vue de la basse-cour B vers l'ouest.



Le même, vue du terre-plein C vers l'est.





Château de Sanne, le grand fossé, vu du sud.



Le même, donjon D et tour du front sud.







Château de Saone, donjon D et entrée E.



Le même, angle sud-est.



Front sud.



Entrée de la basse-cour B.

CHÂTEAU DE SAONE.



La côte phénicienne vue du château de Margot.



Château de Balqurnah, vue du nord-est.



Château de Margat, vu du sud.



Le même, vu du nord.



Château de Margat, vu du sud-est.




Le même, vu du sud-ouest.




Château de Margat, vue du front ouest.



Le même, vu de l'entrée (saillant A et porte F).





Saillant A, vu de face.



Front est et tour R.

CHÂTEAU DE MARGAT.



Chapelle H, face orient.

CHATEAU DE MARGAT.



Donjon I, via du sud.



Burj el-ahil, face sud-ouest.



Château de Margat, chapelle H, face nord.



Tortose, saillant C de l'enceinte, vu du nord-est.



Le même, vu du nord-ouest, avec l'entrée.



Notre-Dame de Tortose, façades ouest et sud.



La même, façade ouest.



Nef et abside.



Bas-côté sud.

NOTRE-DAME DE TORTOSE.



Enceinte de Tortose, porte nord.




Notre-Dame de Tortose, nef et bas-côté sud.



'Amrit, le Ma'bad, vu du nord-est.



'Amrit, les Maghail (monuments A et B), vus du sud-est.






Le Matbad, vu du sud.



Monument C, vu du sud-est.



Le Barij el-bezzah, vu du sud.






*Amrit, le Burj el-bezzaq, vu du nord-est.



Le même, vu de l'est.





Baalbek, grande Mosquée, vue de la cour vers l'ouest.



La même, vue de la cour vers le sud.




Hama, grande Mosquée, vue du sanctuaire vers le sud-est.




La même, vue du sanctuaire vers le nord-ouest.

382









cat. 108m 25/4/78

CATALOGUED.
7c

"A book that is shut is but a block"

CENTRAL ARCHAEOLOGICAL LIBRARY

GOVT. OF INDIA
Department of Archaeology
NEW DELHI.

Please help us to keep the book
clean and moving.

S. P. 148, N. DELHI